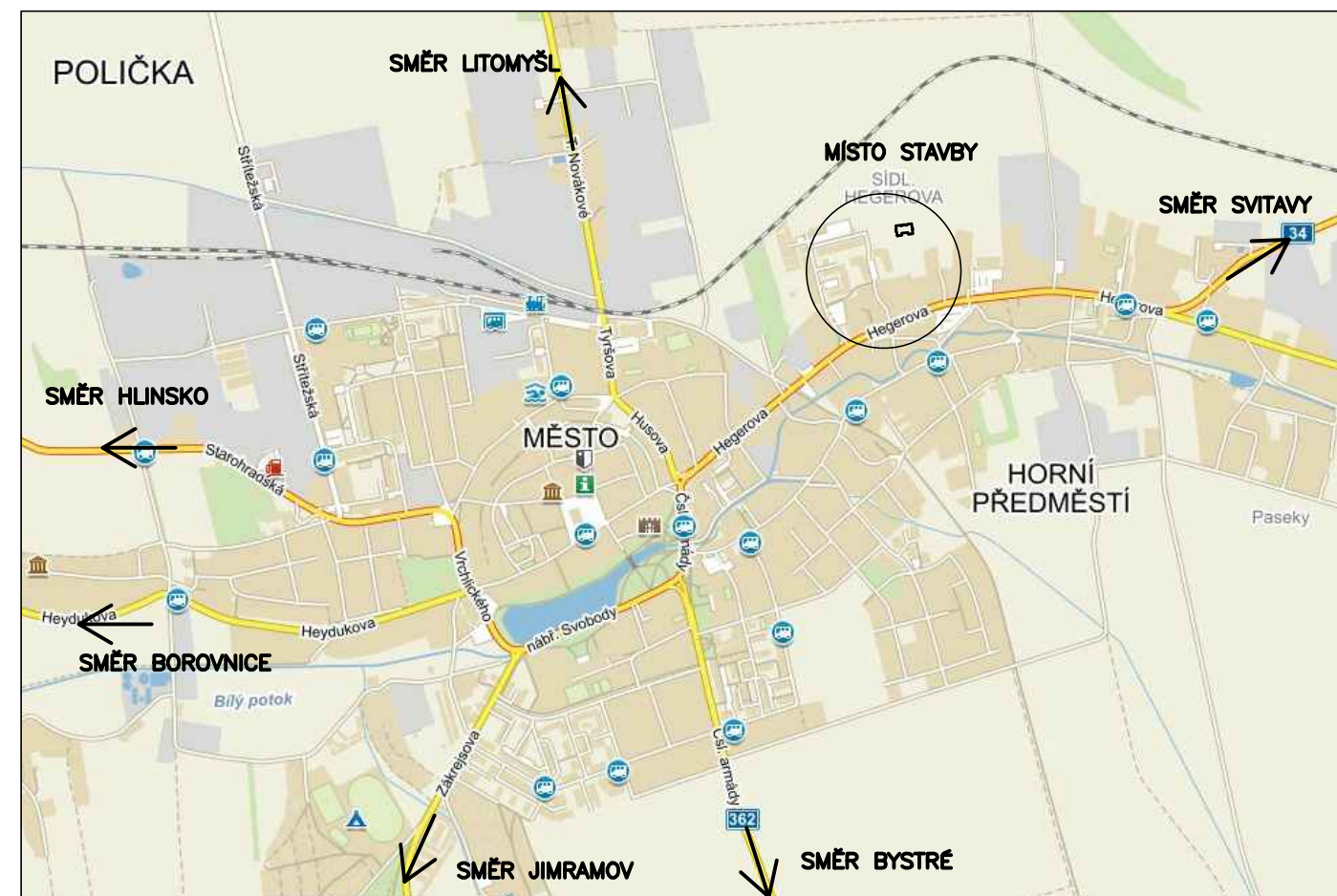
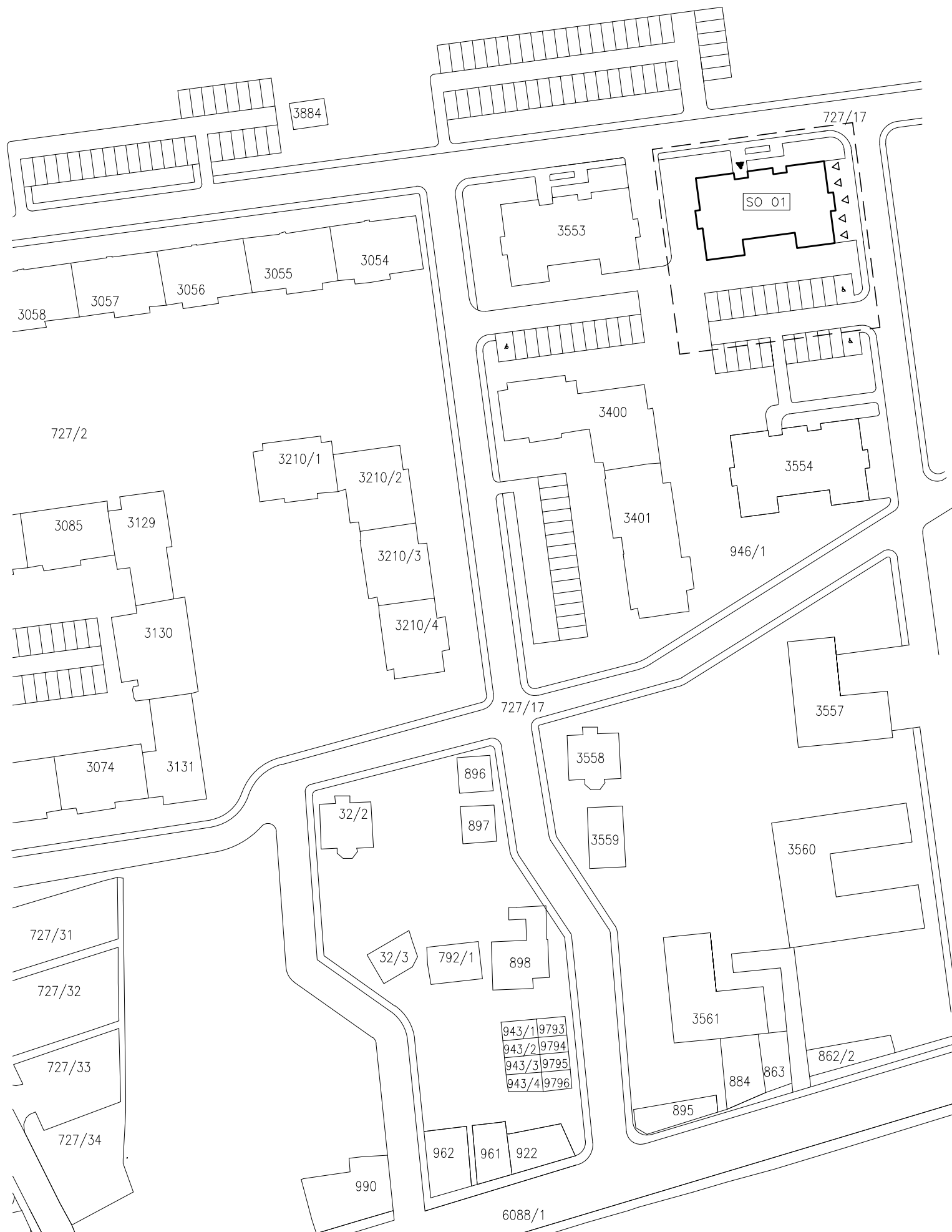


M 1:200



LEGENDA ZNAČEK



POLOHA ŘEŠENÉHO ÚZEMÍ



S0 01 – BYTOVÝ DŮM



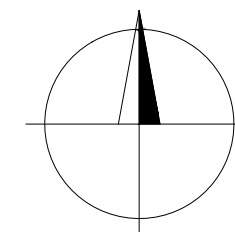
VCHOD DO DOMU




VJEZD DO GAŘÁŽÍ

———— KATASTRÁLNÍ MAPA – HRANICE PARCEL A OBRYSY NEMOVITOSTÍ

— — DOTČENÉ ÚZEMÍ



0,000 = 555,50 m n.m., B.p.v. / SOUŘADNICOVÝ SYSTÉM S-JTSK

DRUH PRÁCE	DIPLOMOVÁ PRÁCE		 <div>VYSOKÉ UČENÍ TECHNICKÉ V BRNĚ FAKULTA STAVEBNÍ ÚSTAV POZEMNÍHO STAVITELSTVÍ</div>	
VYPRACOVAL	Bc. Tomáš Pražan			
VEDOUČÍ PRÁCE	Ing. Miloš Lavický Ph.D.			
STAVEBNÍK	Město Polička Palackého nám. 160, 572 01 Polička			
MÍSTO STAVBY	Polička, ul. Čapkova, k. ú. Polička, p. č. 946/1			
NÁZEV STAVBY	BYTOVÝ DŮM			
STAVEBNÍ OBJEKT	SO 01 BYTOVÝ DŮM		FORMÁT	2 A4
ČÁST	C SITUAČNÍ VÝKRESY		DATUM	01/2016
OBSAH:	SITUAČNÍ VÝKRES ŠIRŠÍCH VZTAHŮ		STUPEŇ PD	DPS
			MEŘÍTKO 1:200	Č. VÝKRESU C. 1